



## Общие сведения

Муниципальное бюджетное учреждение дополнительного образования Центр  
детского творчества «Галактика»

Юридический адрес: 620017 г. Екатеринбург, улица Баумана, 31

Фактический адрес: 620017 г. Екатеринбург, улица Баумана, 31

Руководители образовательного учреждения:

Директор (руководитель): Мирзаянц Каринэ Ервандовна 8 (343) 300-17-93  
(фамилия, имя, отчество) (телефон)

Заместитель директора

по учебной работе: Кузнецова Светлана Алексеевна 8 (343) 300-17-92  
(фамилия, имя, отчество) (телефон)

Заместитель директора

по воспитательной работе: Ермолина Лада Валерьевна 8 (343) 300-17-92  
(фамилия, имя, отчество) (телефон)

Ответственные работники

муниципального органа Начальник отдела Яровикова Елена Анатольевна  
образования: образования (фамилия, имя, отчество)

(должность)

8 (343) 331 64 53

(телефон)

Ответственные от

Госавтоинспекции: госинспектор дорожного Ядрышников Андрей Петрович

движения

(должность)

(фамилия, имя, отчество)

8 902 272 92 74

(телефон)

Ответственные работники

за мероприятия по профилактике

детского травматизма: зам. директора по ОМР / Ермолина Лада Валерьевна  
ответственный по ПДД (фамилия, имя, отчество)

(должность)

8 922-206-06-32

(телефон)

Руководитель или ответственный  
работник дорожно-эксплуатационной  
организации, осуществляющей  
содержание улично-дорожной  
сети (УДС)\*

Кувшинов Анатолий Иванович

306-50-74

\* Дорожно-эксплуатационные организации, осуществляющие содержание УДС и ТСОДД, несут ответственность в соответствии с законодательством Российской Федерации (Федеральный закон «О безопасности дорожного движения» от 10 декабря 1995 г. № 196-ФЗ, Кодекс Российской Федерации об административных правонарушениях, Гражданский кодекс Российской Федерации).

Руководитель или ответственный  
работник дорожно-эксплуатационной  
организации, осуществляющей  
содержание технических средств  
организации дорожного  
движения (ТСОДД)\*

Белогуров Юрий Григорьевич  
(фамилия, имя, отчество)

306-50-74  
(телефон)

Количество учащихся: 1200

Наличие уголка по БДД: 2 этаж, рядом с входной группой  
(если имеется, указать место расположения)

Наличие класса по БДД: нет в наличии  
(если имеется, указать место расположения)

Наличие автогородка (площадки) по БДД нет в наличии

Наличие автобуса в образовательном учреждении нет в наличии  
(при наличии автобуса)

Владелец автобуса: нет в наличии

Время занятий в образовательном учреждении:

8.00 – 20.00

Телефоны оперативных служб:

МЧС: 01

Полиция: 02

Скорая помощь: 03

Газовая служба: 04

Единая служба спасения: 112

## Содержание

### I. План-схемы образовательного учреждения.

1. Район расположения образовательного учреждения, пути движения транспортных средств и детей (обучающихся, воспитанников).
2. Организация дорожного движения в непосредственной близости от образовательного учреждения с размещением соответствующих технических средств организации дорожного движения, маршруты движения детей и расположение парковочных мест.
3. Маршруты движения организованных групп детей от образовательного учреждения к стадиону, парку или спортивно-оздоровительному комплексу.
4. Пути движения транспортных средств к местам разгрузки/погрузки и рекомендуемые безопасные пути передвижения детей по территории образовательного учреждения.

### II. Информация об обеспечении безопасности перевозок детей специальным транспортным средством (автобусом).

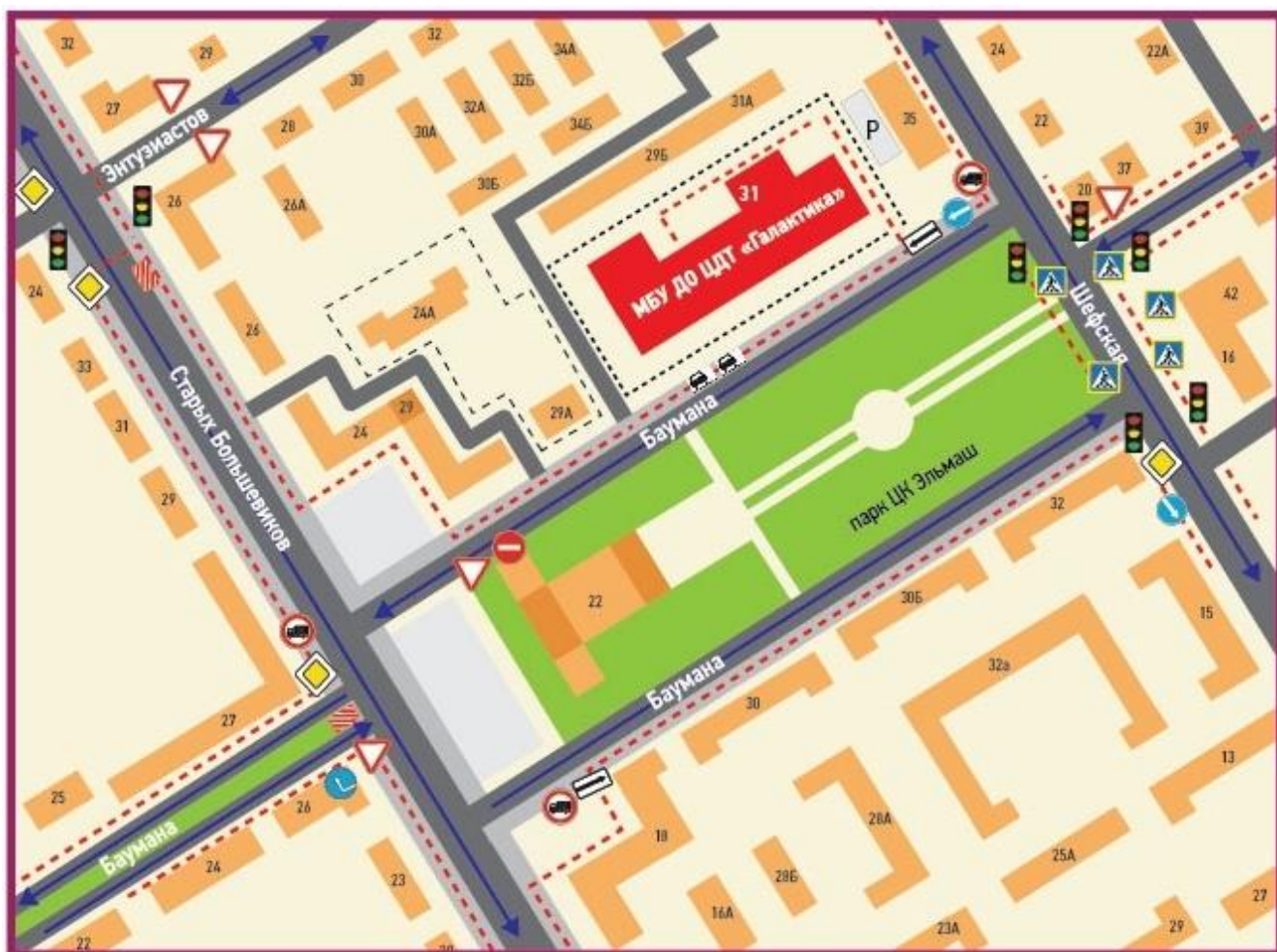
1. Общие сведения.
2. Маршрут движения автобуса до образовательного учреждения.
3. Безопасное расположение остановки автобуса у образовательного учреждения.

### III. Приложения

План-схема пути движения транспортных средств и детей (обучающихся, воспитанников) при проведении дорожных ремонтно-строительных работ вблизи образовательного учреждения

# I. План-схемы образовательного учреждения

## 1. Район расположения образовательного учреждения, пути движения транспортных средств и детей (обучающихся, воспитанников)



### Условные обозначения:



























- жилая застройка
- проезжая часть
- тротуар
- движение транспортных средств
- движение детей (учеников) в (из) образовательное учреждение
- движение детей от Центра до парка ЦК Эльмаш
- движение детей и подростков к месту посадки/высадки
- место посадки/высадки детей и подростков
- ограждение образовательного учреждения
- движение автобуса
- временная парковка

- пешеходный переход
- осторожно дети
- светофор
- Знаки дополнительной информации «Направления действия»
- Движение грузового транспорта запрещено
- Движение прямо
- Знак «Главная дорога»
- Знак «Уступи дорогу»
- Знак «Движение направо»
- Знак «Зона действия»
- Знак «Препятствие»
- Проезд запрещен
- Парковка
- Парковка автомобиля для высадки пассажиров

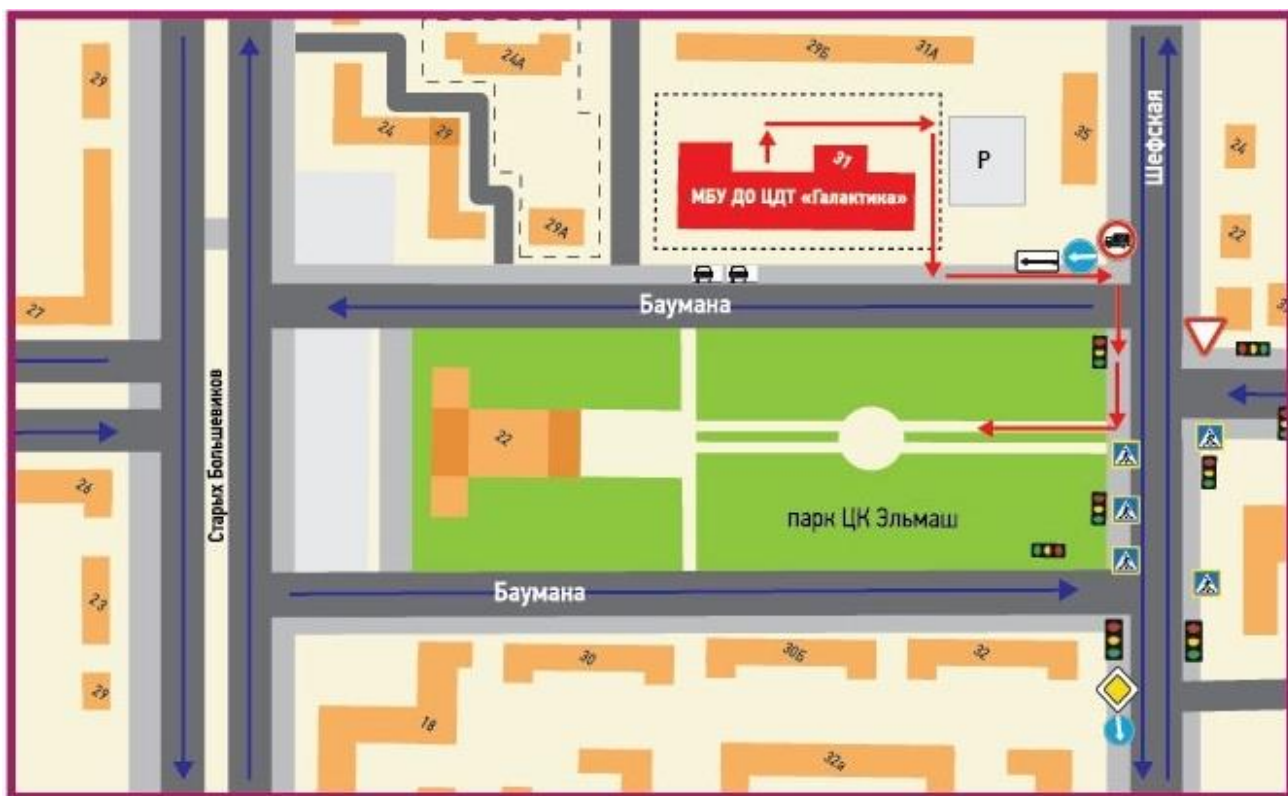
## 2. Схема организации дорожного движения в непосредственной близости от образовательного учреждения с размещением соответствующих технических средств организации дорожного движения, маршрутов движения детей и расположения парковочных мест



Условные обозначения:

- |   |   |   |   |  |
|---|---|---|---|--|
|  | — жилая застройка   |  |  | пешеходный переход                                     |
|  | — проезжая часть  |  |   | осторожно дети   |
|  | — тротуар   |  |   | светофор   |
|  | — движение транспортных средств                               |  |   | Знаки дополнительной информации «Направления действия» |
|  | — движение детей (учеников) в (из) образовательное учреждение |  |   | Движение грузового транспорта запрещено                |
|  | — движение детей от Центра до парка ЦК Эльмаш                 |  |   | Движение прямо   |
|  | — движение детей и подростков к месту посадки/высадки         |  |   | Знак «Главная дорога»                                  |
|  | — место посадки/высадки детей и подростков                    |  |   | Знак «Уступи дорогу»                                   |
|  | — ограждение образовательного учреждения                      |  |   | Знак «Движение направо»                                |
|  | — движение автобуса   |  |   | Знак «Зона действия»                                   |
|  | — временная парковка  |  |   | Знак «Препятствие»                                     |
|   |   |  |   | Проезд запрещен  |
|   |   |  |   | Парковка   |
|   |   |  |   | Парковка автомобиля для высадки пассажиров             |

### 3. Маршруты движения организованных групп детей от образовательного учреждения к парку ЦК «Эльмаш»

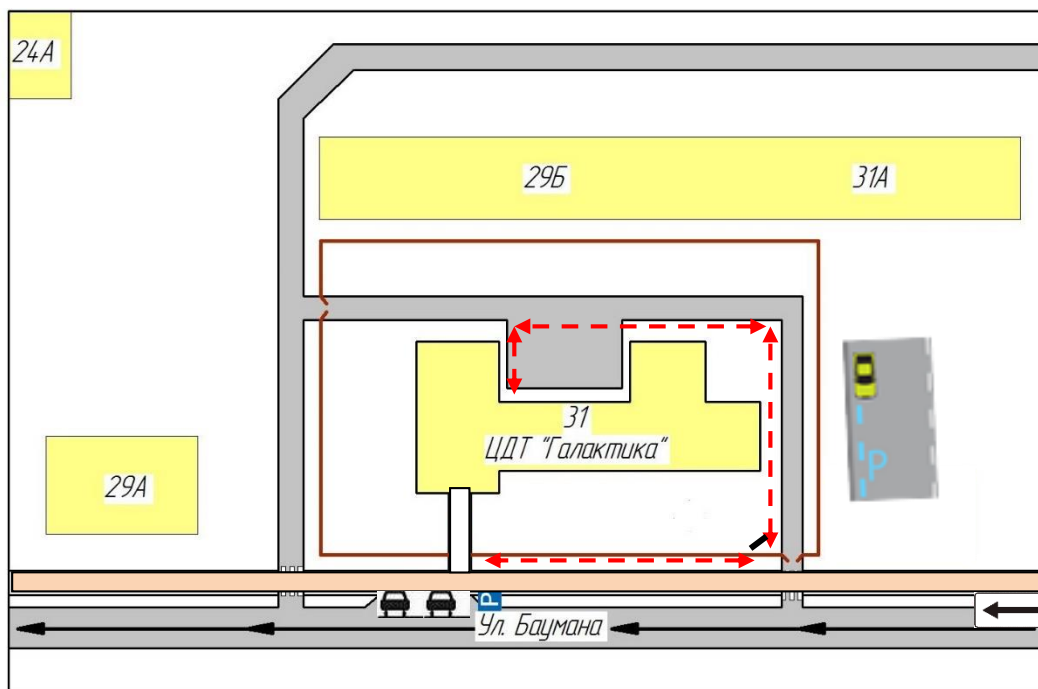









#### Условные обозначения:

- жилая застройка
- проезжая часть
- тротуар
- движение транспортных средств
- движение детей (учеников) в (из) образовательное учреждение
- движение детей от Центра до парка ЦК Эльмаш
- движение детей и подростков к месту посадки/высадки
- место посадки/высадки детей и подростков
- ограждение образовательного учреждения
- движение автобуса
- временная парковка

- пешеходный переход
- осторожно дети
- светофор
- Знаки дополнительной информации «Направления действия»
- Движение грузового транспорта запрещено
- Движение прямо
- Знак «Главная дорога»
- Знак «Уступи дорогу»
- Знак «Движение направо»
- Знак «Зона действия»
- Знак «Препятствие»
- Проезд запрещен
- Парковка
- Парковка автомобиля для высадки пассажиров

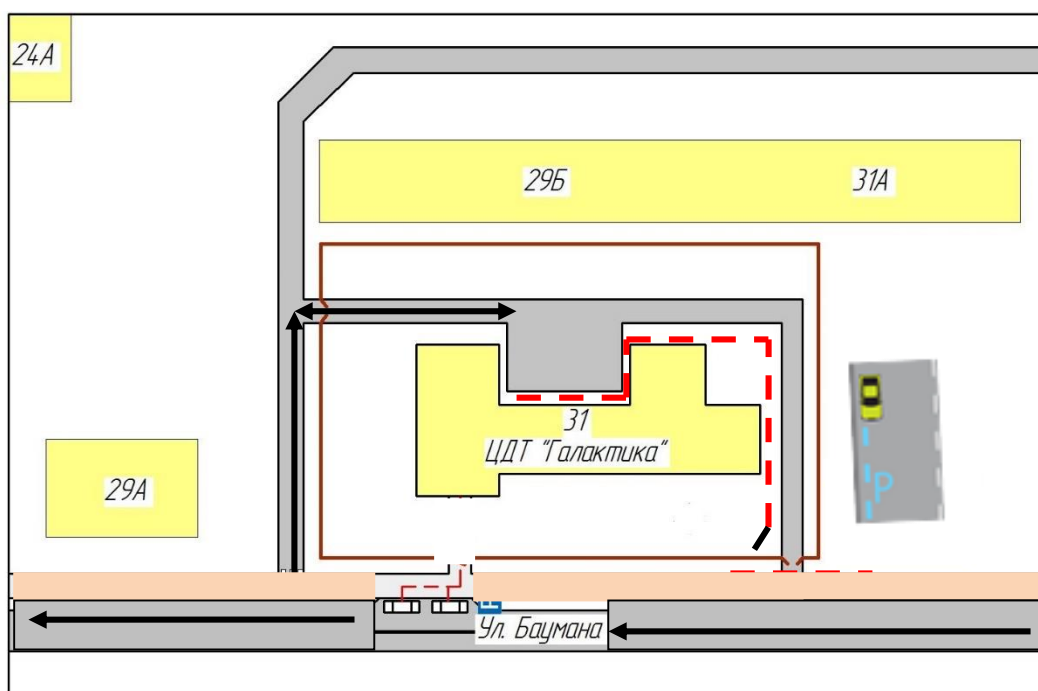
#### 4. Пути движения детей до территории образовательного учреждения с парковочных мест прилегающей территории.









-  Движение детей в (из) образовательное учреждение с парковочных мест
-  Забор
-  Направление движения автотранспорта
-  Проезжая часть
-  Тротуар
-  Временная парковка
-  Парковка



**5. Пути движения транспортных средств к местам разгрузки/погрузки и рекомендуемые безопасные пути передвижения детей по территории образовательного учреждения**



-  Движение детей в (из) образовательное учреждение
-  Забор
-  Направление движения автотранспорта
-  Проезжая часть
-  Тротуар
-  Парковка

## II. Информация об обеспечении безопасности перевозок детей специальным транспортным средством (автобусом).

### 1. Общие сведения

Марка Автобуса в наличии нет  
Модель \_\_\_\_\_  
Государственный регистрационный знак \_\_\_\_\_  
Год выпуска \_\_\_\_\_ Количество мест в автобусе \_\_\_\_\_  
Соответствие конструкции требованиям, предъявляемым к школьным автобусам  
\_\_\_\_\_  
\_\_\_\_\_

### 1. Сведения о водителе (ях) автобуса (сов)

Фамилия, имя, отчество	Дата принятия на работу	Стаж вождения ТС категории D	Дата предстоящего медицинского осмотра	Период проведения стажировки	Сроки повышения квалификации	Допущенные нарушения ПДД

### 2. Организационно-техническое обеспечение

1) Лицо, ответственное, за обеспечение безопасности дорожного движения (ФИО): \_\_\_\_\_  
назначено \_\_\_\_\_,  
прошло аттестацию \_\_\_\_\_.

2) Организация проведения предрейсового медицинского осмотра водителя: осуществляет \_\_\_\_\_  
(Ф.И.О. специалиста)  
на основании \_\_\_\_\_  
действительного до \_\_\_\_\_.

3) Организация проведения предрейсового технического осмотра транспортного средства: осуществляет \_\_\_\_\_  
(Ф.И.О. специалиста)  
на основании \_\_\_\_\_  
действительного до \_\_\_\_\_.

4) Дата очередного технического осмотра \_\_\_\_\_  
\_\_\_\_\_

5) Место стоянки автобуса в нерабочее время \_\_\_\_\_  
меры, исключающие несанкционированное использование \_\_\_\_\_  
\_\_\_\_\_  
\_\_\_\_\_

### **3. Сведения о владельце автобуса**

Юридический адрес владельца: \_\_\_\_\_  
\_\_\_\_\_

Фактический адрес владельца: \_\_\_\_\_  
\_\_\_\_\_

Телефон ответственного лица \_\_\_\_\_

### **Сведения об организациях, осуществляющих перевозку детей специальным транспортным средством (автобусом)**

Муниципальное бюджетное учреждение дополнительного образования – Центр  
детского творчества «Галактика» перевозку детей специальным транспортным  
средством (автобусом) не осуществляет

Рекомендуемый список контактов организаций, осуществляющих перевозку  
детей специальным транспортным средством (автобусом).

(При перевозке детей специальным транспортным средством (автобусом)  
сторонней организацией заполняется карточка. Заполненная карточка хранится в  
разделе «Приложение»)

**Информационная карточка  
перевозок детей специальным транспортным средством (автобусом)**

**Общие сведения**

Марка \_\_\_\_\_  
Модель \_\_\_\_\_  
Государственный регистрационный знак \_\_\_\_\_  
Год выпуска \_\_\_\_\_ Количество мест в автобусе \_\_\_\_\_  
Соответствие конструкции требованиям, предъявляемым к школьным автобусам  
\_\_\_\_\_  
\_\_\_\_\_

**1. Сведения о владельце**

Владелец \_\_\_\_\_  
(наименование организации)

Юридический адрес владельца \_\_\_\_\_

Фактический адрес владельца \_\_\_\_\_

Телефон ответственного лица \_\_\_\_\_

**2. Сведения о водителе автобуса**

Фамилия, имя, отчество \_\_\_\_\_

Принят на работу \_\_\_\_\_

Стаж вождения категории D \_\_\_\_\_

**3. Организационно-техническое обеспечение**

Лицо, ответственное за обеспечение безопасности дорожного движения:

назначено \_\_\_\_\_,

прошло аттестацию \_\_\_\_\_.

Дата последнего технического осмотра \_\_\_\_\_











Директор (руководитель)  
образовательного учреждения \_\_\_\_\_  
(подпись) (Ф.И.О.)

Руководитель организации,  
осуществляющей перевозку детей  
специальным транспортом  
(автобусом) \_\_\_\_\_  
(подпись) (Ф.И.О.)

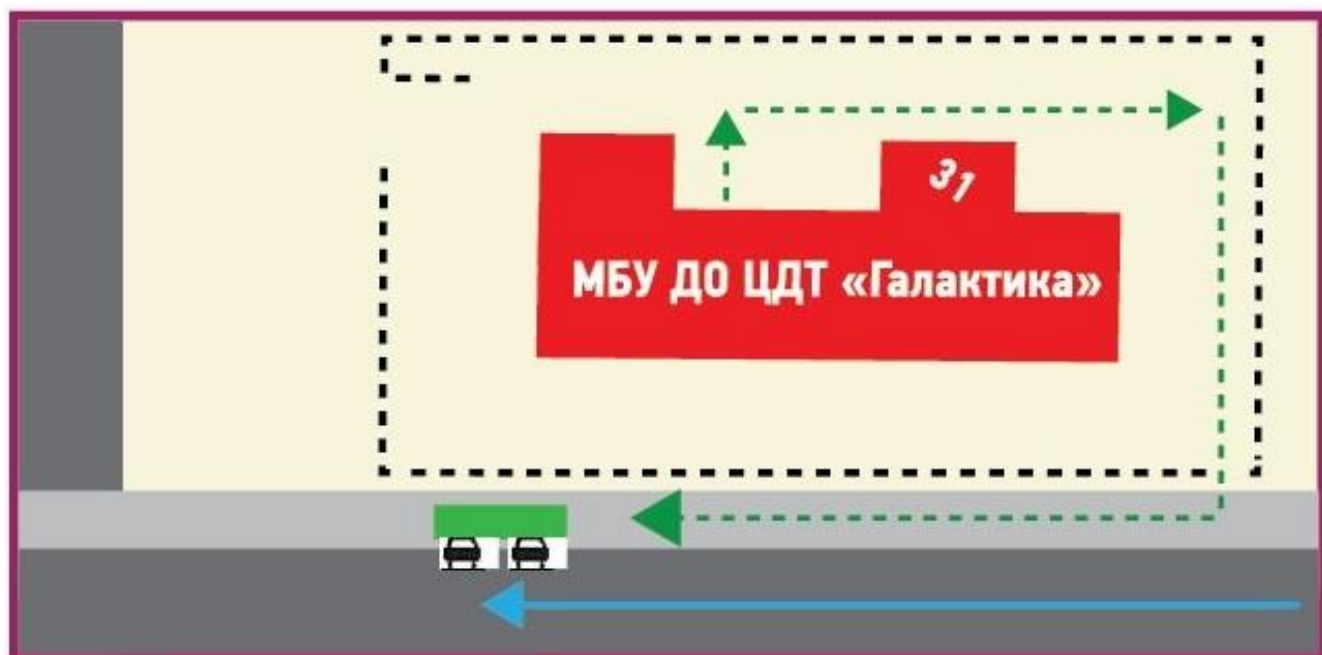
## 2. Маршрут движения автобуса до образовательного учреждения



### Условные обозначения:

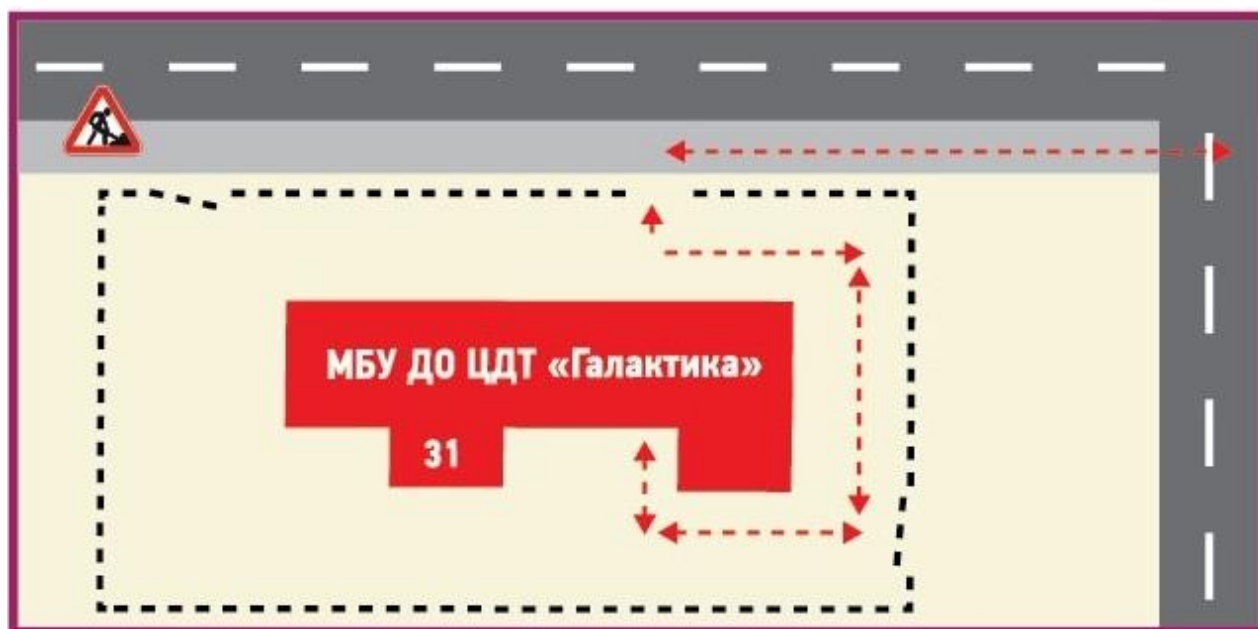
- |   |   |   |   |  |
|---|---|---|---|--|
|  | — жилая застройка   |  |  | пешеходный переход                                     |
|  | — проезжая часть  |  |   | осторожно дети   |
|  | — тротуар   |  |   | светофор   |
|  | — движение транспортных средств                               |  |   | Знаки дополнительной информации «Направления действия» |
|  | — движение детей (учеников) в (из) образовательное учреждение |  |   | Движение грузового транспорта запрещено                |
|  | — движение детей от Центра до парка ЦК Эльмаш                 |  |   | Движение прямо   |
|  | — движение детей и подростков к месту посадки/высадки         |  |   | Знак «Главная дорога»                                  |
|  | — место посадки/высадки детей и подростков                    |  |   | Знак «Уступи дорогу»                                   |
|  | — ограждение образовательного учреждения                      |  |   | Знак «Движение направо»                                |
|  | — движение автобуса   |  |   | Знак «Зона действия»                                   |
|  | — временная парковка  |  |   | Знак «Препятствие»                                     |
|   |   |  |   | Проезд запрещен  |
|   |   |  |   | Парковка   |
|   |   |  |   | Парковка автомобиля для высадки пассажиров             |

### 3. Безопасное расположение остановки автобуса у образовательного учреждения



## Приложение

**План-схема пути движения транспортных средств и детей (обучающихся, воспитанников)  
при проведении дорожных ремонтно-строительных работ  
вблизи образовательного учреждения**



**Ремонтные работы**

**← - - - → направление движения**